

Une échelle humaine pour Saint-Ferréol-les-Neiges


Revitalisation de la trame d'espaces publics du noyau villageois

Léa Poulin et Béatrice Thomassin-Demers
Supervisé par Jean-Bruno Morissette



La revitalisation du noyau villageois de St-Ferréol-les-Neiges s'inscrit dans une perspective de refonte du plan et des règlements d'urbanisme dans les prochaines années. St-Ferréol-les-Neiges est une petite municipalité située sur la Côte-de-Beaupré s'étant grandement développée en raison de la proximité avec le Mont Sainte-Anne. Le projet de réaménagement de la trame d'espaces publics vise à préserver et rendre plus accessibles les nombreux milieux naturels afin de renforcer les aspects récréatif et de plein air, d'encourager les déplacements actifs et conviviaux par la création de parcours plus perméables, de soutenir l'esprit communautaire du village en structurant des milieux de vie collectifs, inclusifs et multigénérationnels et de repenser les développements futurs dans le respect de l'identité villageoise et du caractère patrimonial du lieu.

Par la conception d'une nouvelle trame d'espaces publics comprenant de nouvelles places publiques et l'ajout d'équipements collectifs et communautaires, le projet permet de consolider et bonifier les équipements sportifs, créer de nouveaux accès à la nature notamment par des liens avec le nouveau parc régional, assurer la sécurité des piétons et des cyclistes, créer de nouveaux réseaux entre les pôles publics et améliorer les espaces communautaires actuels. Il offre une occasion de repenser le parc immobilier par l'ajout de typologie intermédiaire favorisant l'intergénéralité et de préserver l'architecture vernaculaire dans les nouveaux projets de construction.



OBJECTIF 1

Conserver les milieux naturels afin de renforcer l'aspect récréatif et soutenir les activités de plein air



OBJECTIF 2

Désenclaver et tisser des parcours perméables afin de valoriser des déplacements actifs, efficaces et conviviaux



OBJECTIF 3

Soutenir l'esprit communautaire du village en structurant des milieux de vie collectifs, inclusifs et multigénérationnels

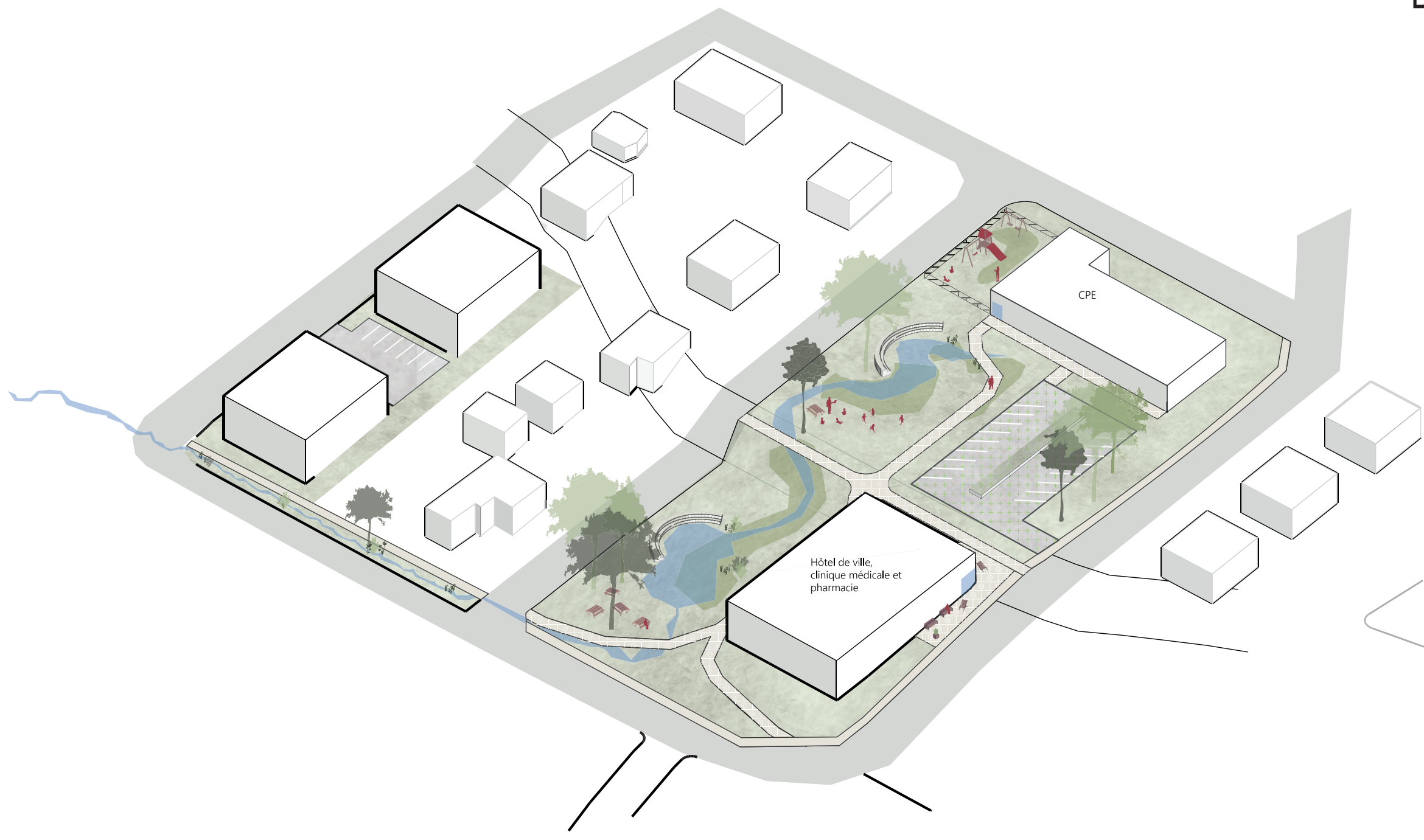


OBJECTIF 4

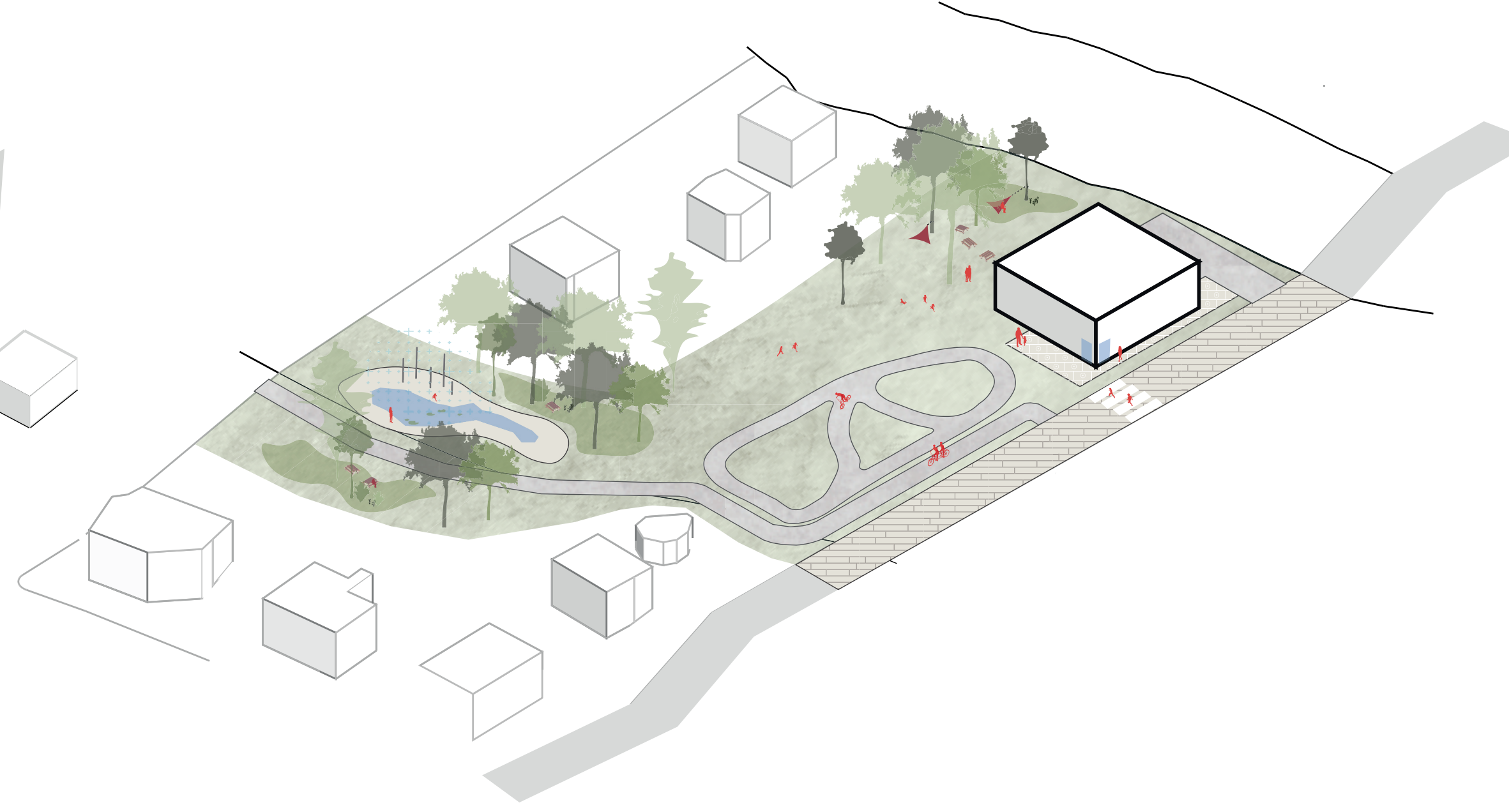
Orienter les développements futurs dans le respect de l'identité villageoise et du caractère patrimonial du lieu



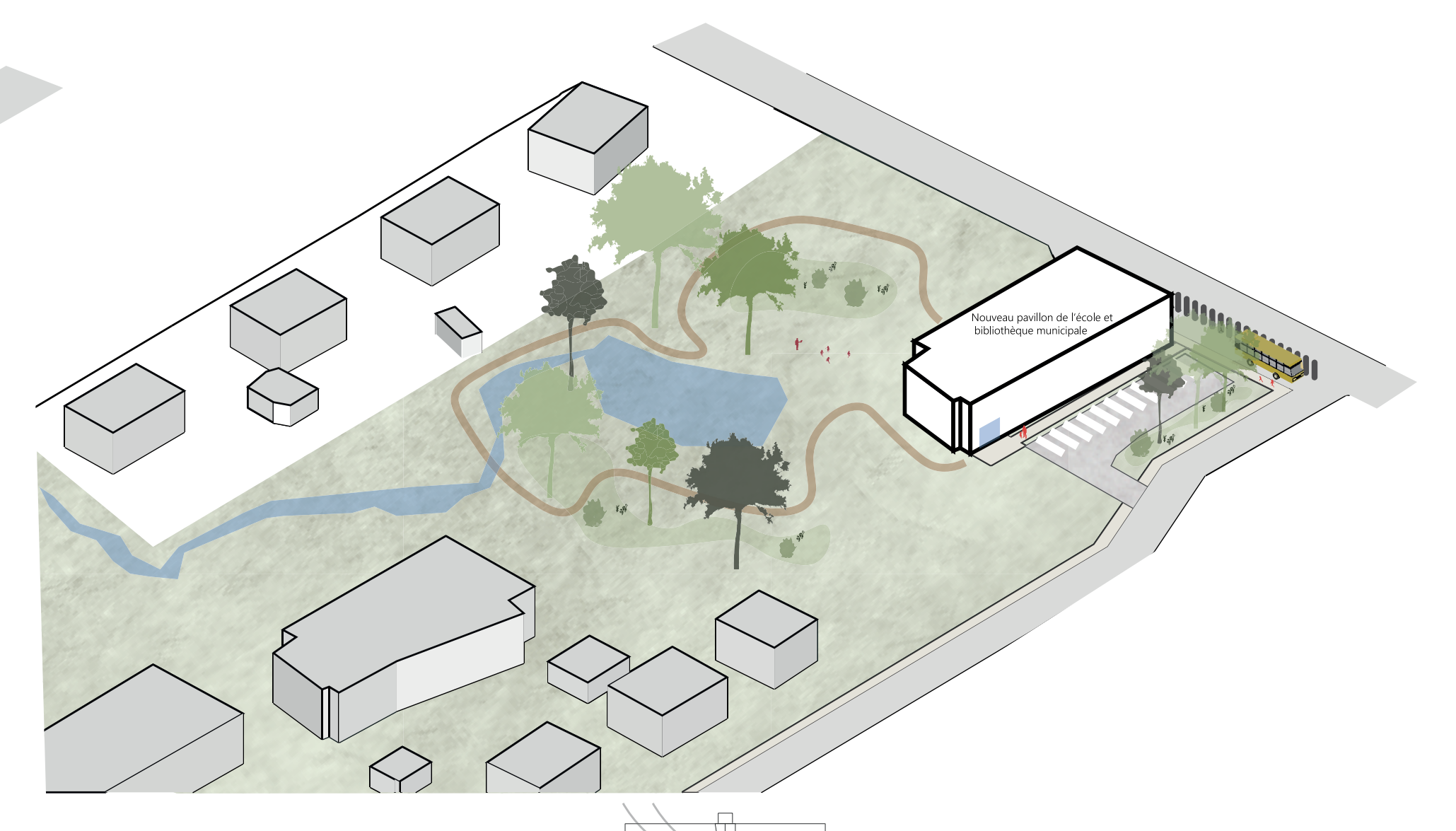
Développement résidentiel du parc linéaire



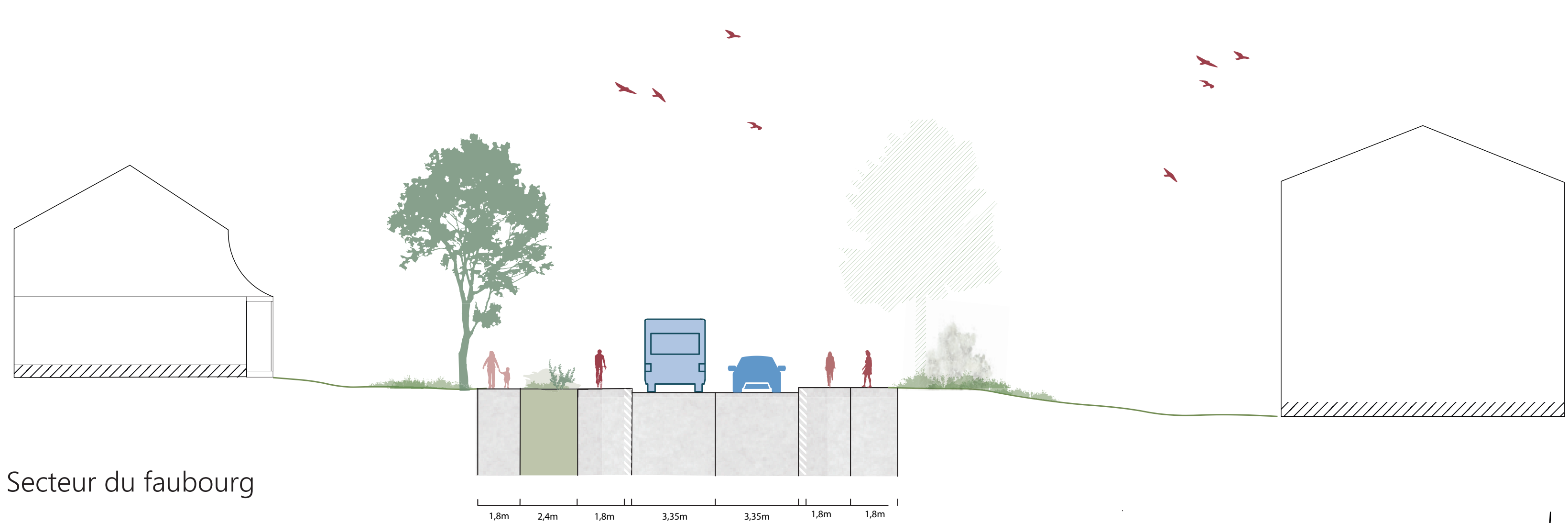
Vue de la place de l'Hôtel de ville



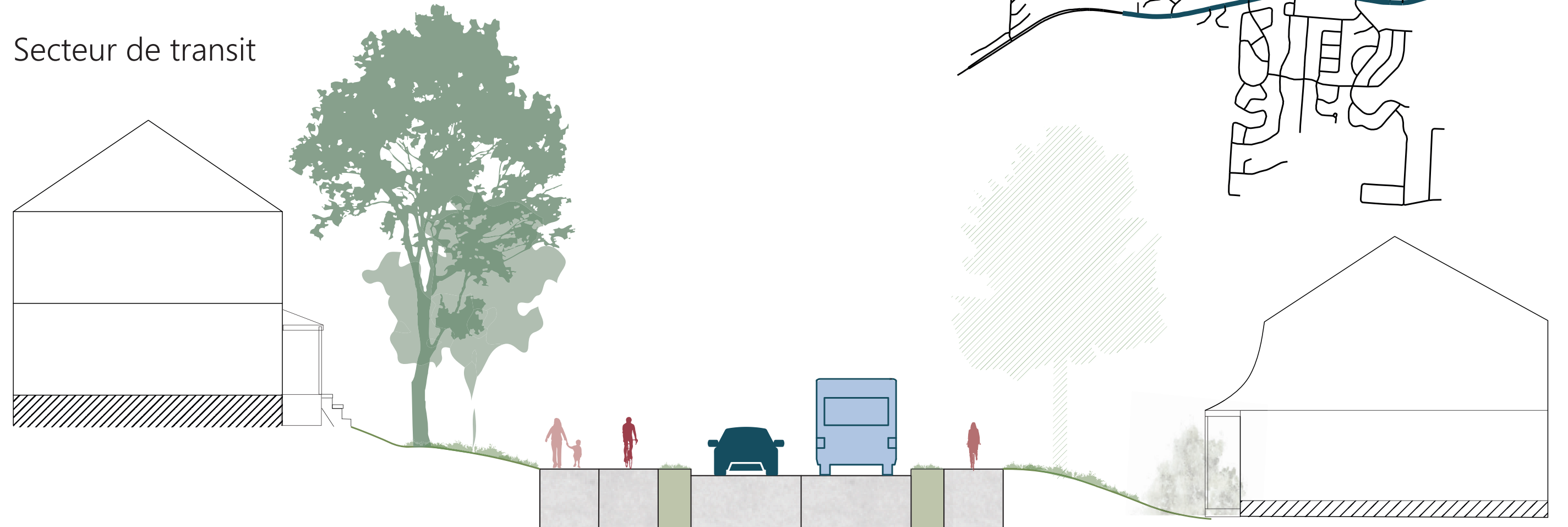
Vue de la place de la maison des jeunes



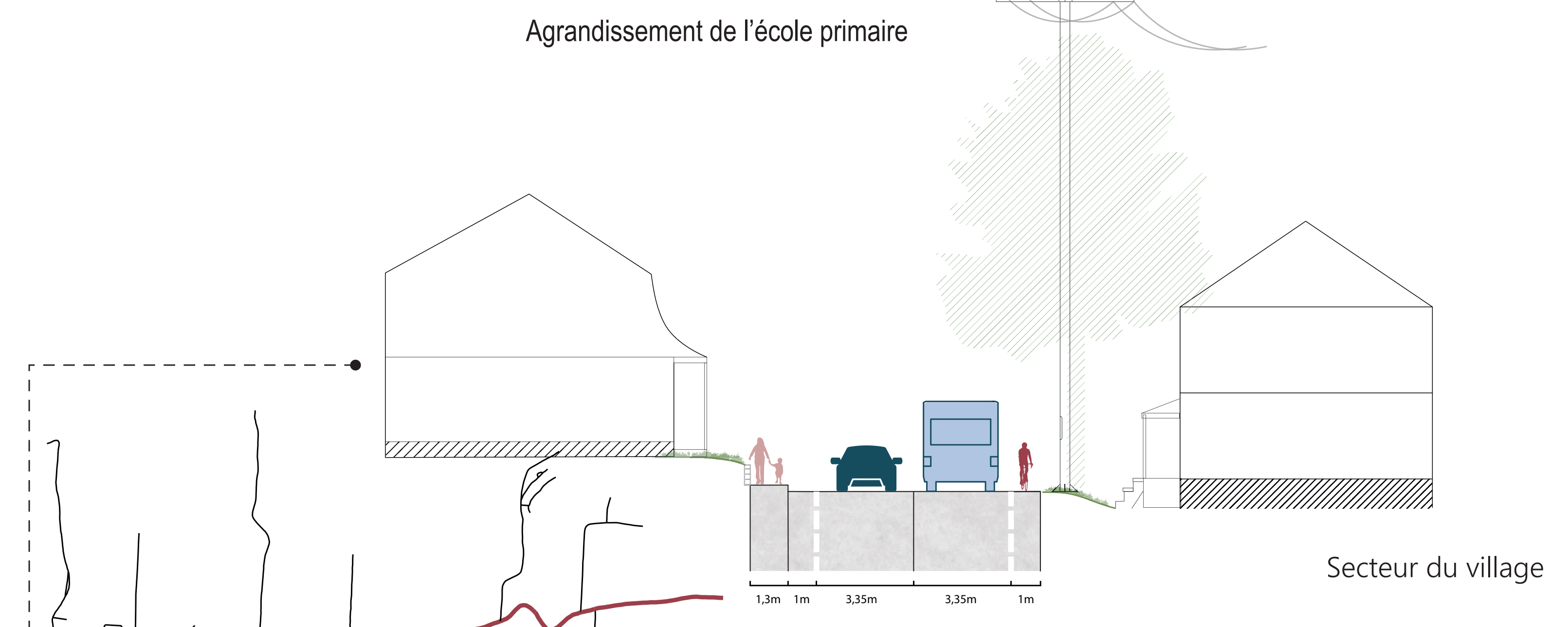
Agrandissement de l'école primaire



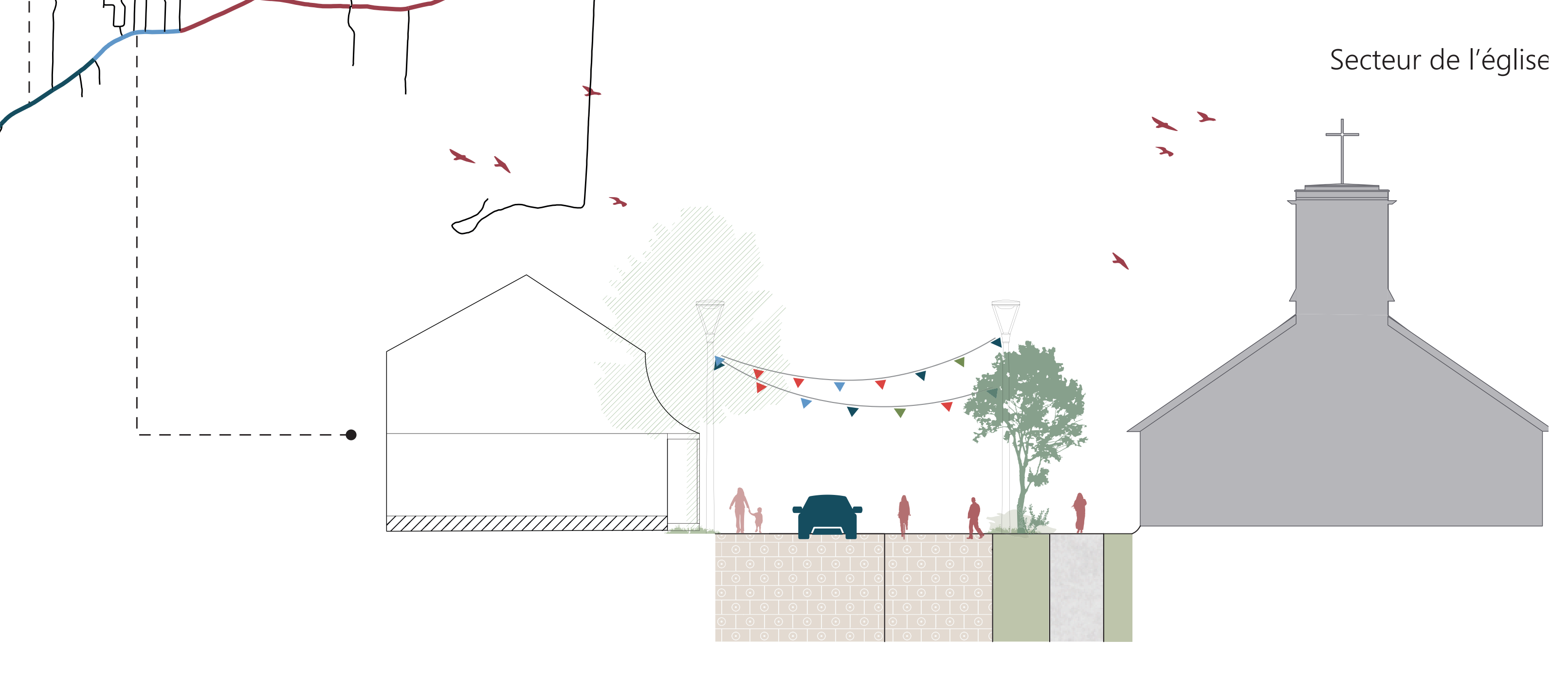
Secteur du faubourg



Secteur de transit



Secteur du village



Secteur de l'église

Réaménagement de la route 360

1,8m 1,5m 1m 3,35m 3,35m 1m 1,5m

1,8m 3,35m 3,35m 2m 1,8m